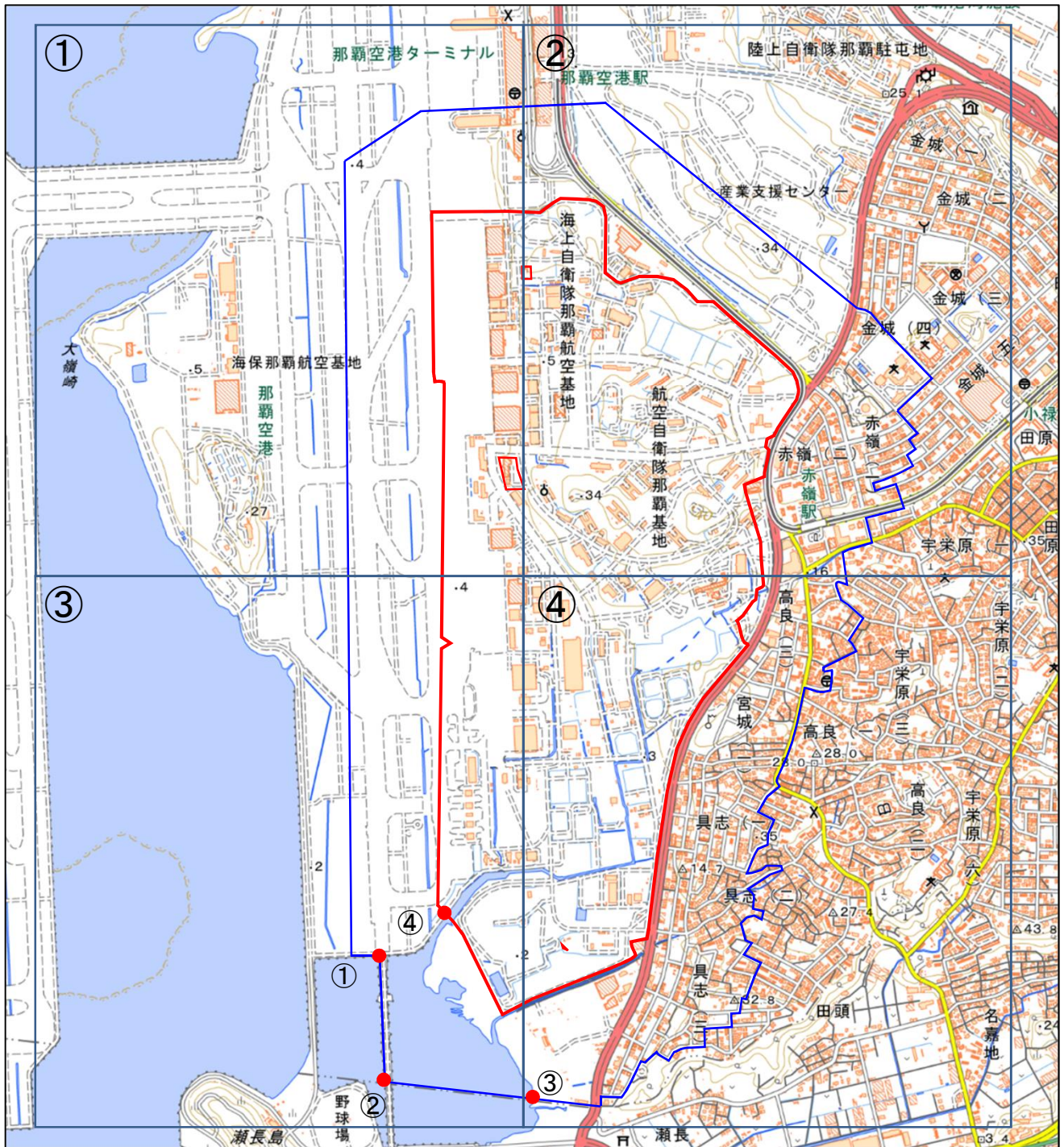


航空自衛隊那覇基地

対象防衛関係施設の所在地	沖縄県那覇市	字当間三百一番地
対象防衛関係施設の区域	沖縄県那覇市	字赤嶺、字安次嶺、字大嶺、字具志、字高良、字当間及び字宮城（いずれも次の図面に示す部分に限る。）
対象防衛関係施設に係る対象施設周辺地域	沖縄県那覇市	赤嶺一丁目（次の図面に示す部分に限る。）及び二丁目、字栄原一丁目及び三丁目（いずれも次の図面に示す部分に限る。）、金城四丁目（次の図面に示す部分に限る。）、具志一丁目から三丁目まで（いずれも次の図面に示す部分に限る。）、高良三丁目、宮城一丁目、字赤嶺、字安次嶺（次の図面に示す部分に限る。）、字大嶺（次の図面に示す部分に限る。）、字鏡水（次の図面に示す部分に限る。）、字具志（次の図面に示す部分に限る。）、字高良、字当間（次の図面に示す部分に限る。）並びに字宮城（次の図面に示す部分に限る。）
	次に掲げる点を順次に結んだ線及び一に掲げる点と四に掲げる点とを結んだ線により囲まれた区域のうち陸域以外の区域	<p>一 北緯二十六度十分五十一秒、東経百二十七度三十八分四十七秒の点</p> <p>二 北緯二十六度十分三十八秒、東経百二十七度三十八分四十八秒の点</p> <p>三 北緯二十六度十分三十六秒、東経百二十七度三十九分五秒の点</p> <p>四 北緯二十六度十分五十五秒、東経百二十七度三十八分五十五秒の点</p>
<p>備考</p> <p>一 「次の図面」は省略し、その図面を防衛省に備え置いて縦覧に供する。</p> <p>二 側端の一方のみがこの表の対象防衛関係施設に係る対象施設周辺地域の項下欄に掲げる区域に含まれる道路の区間のうち当該区域に含まれない道路の部分及び側端の少なくとも一方が当該区域に接する道路の区間並びにこれらの道路の区間に接する交差点は、対象施設周辺地域に含まれるものとする。</p> <p>三 この表下欄に掲げる行政区画その他の区域に変更があっても、対象防衛関係施設の区域及び対象防衛関係施設に係る対象施設周辺地域は、なお従前の例による。</p>		

航空自衛隊那覇基地周辺地域 (沖縄県那覇市字当間301番地)



この地図は、縮尺2万5,000分の1の地形図相当の誤差を有しております。また、地図上に記載した区域を示す線はデータ作成上の誤差を含んでいます。そのため、区域の概略の位置を示す参考図として御利用ください。なお、対象施設の区域及び対象施設周辺地域に御不明な点がある場合には、対象施設の管理者にお問い合わせください。

国土地理院の地理院地図を利用

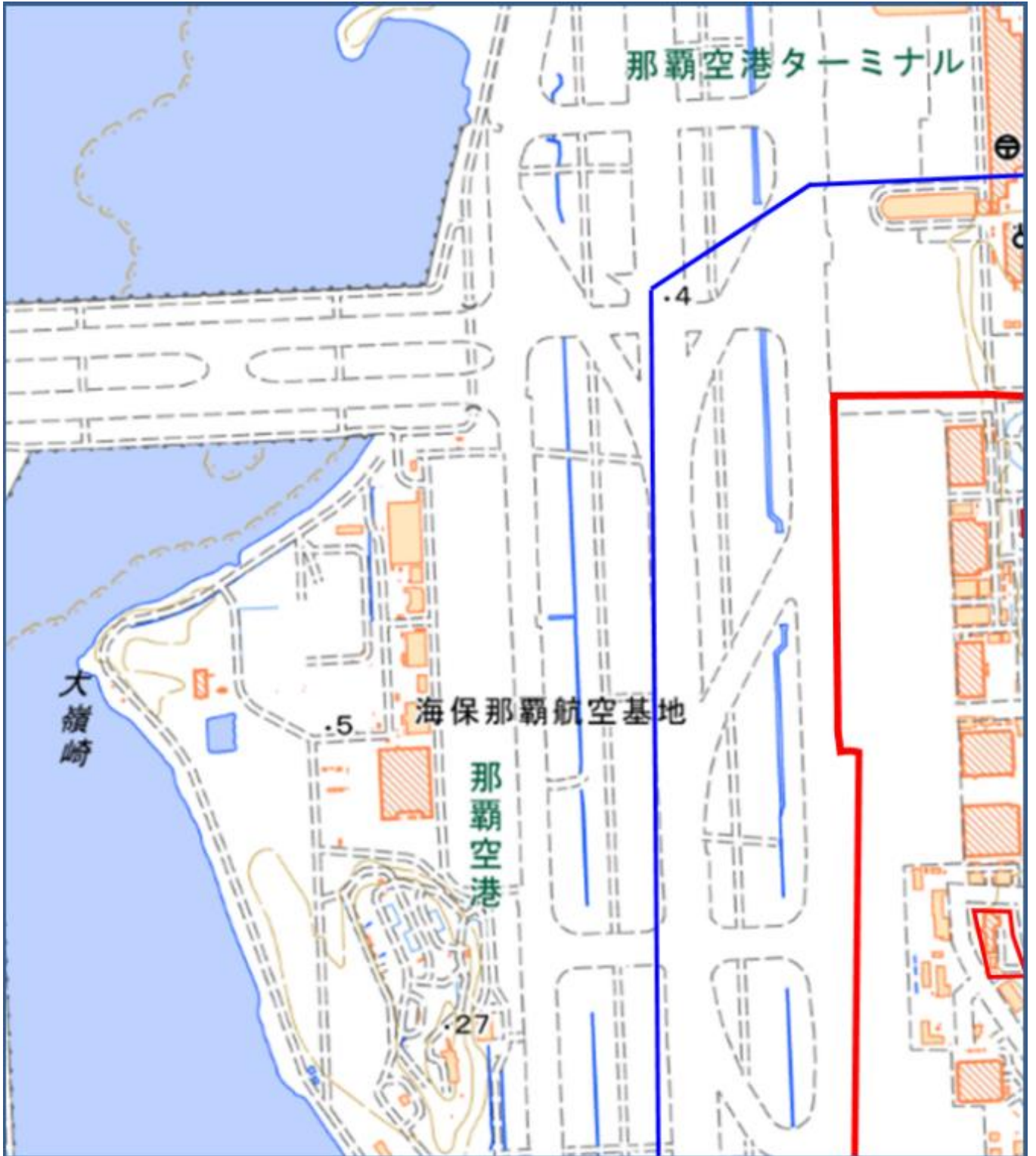
対象施設の区域



対象施設周辺地域



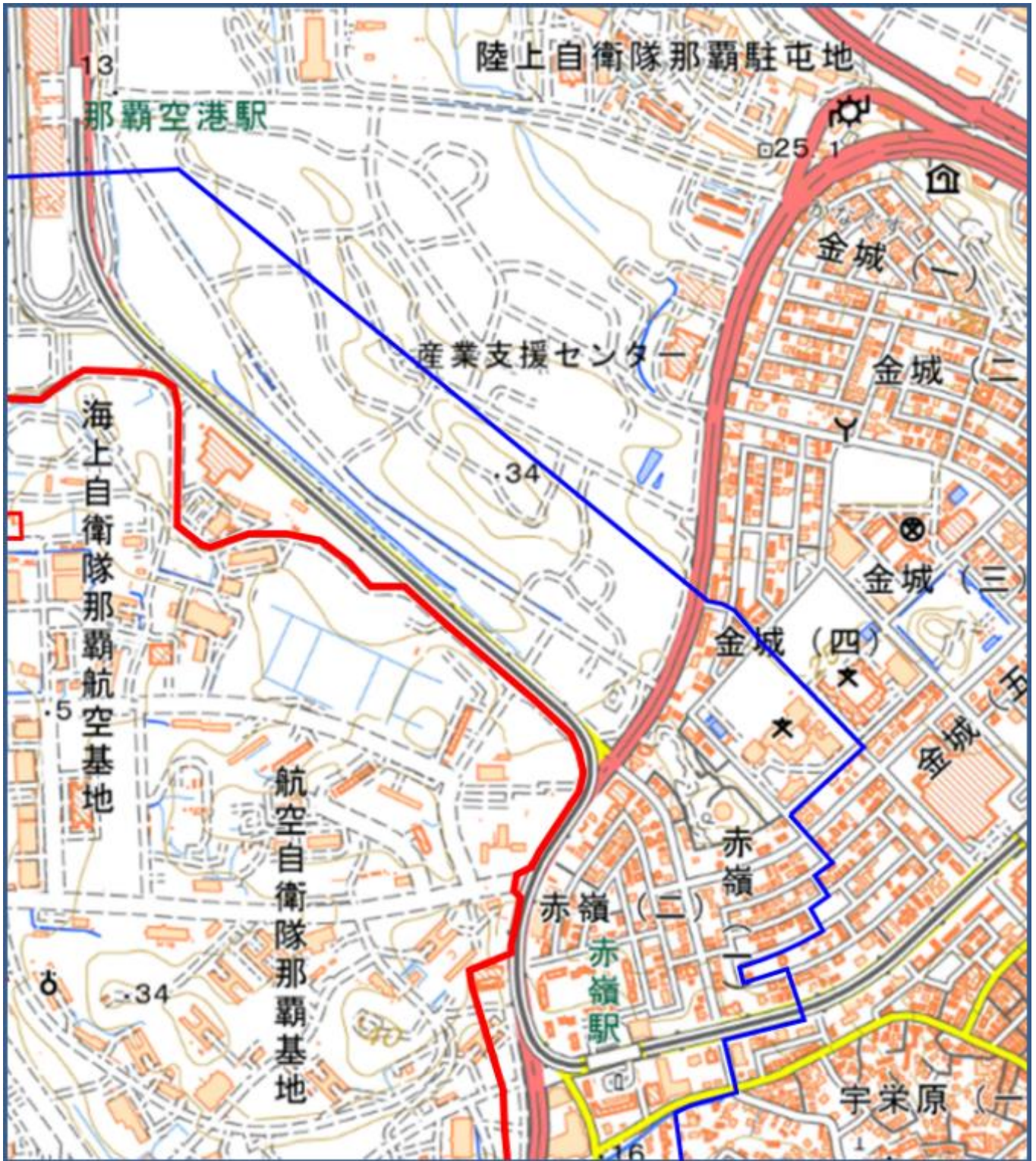
航空自衛隊那覇基地周辺地域 図①
(沖縄県那覇市字当間301番地)



対象施設の区域 ————
対象施設周辺地域 ————

航空自衛隊那覇基地周辺地域 図②

(沖縄県那覇市字当間301番地)



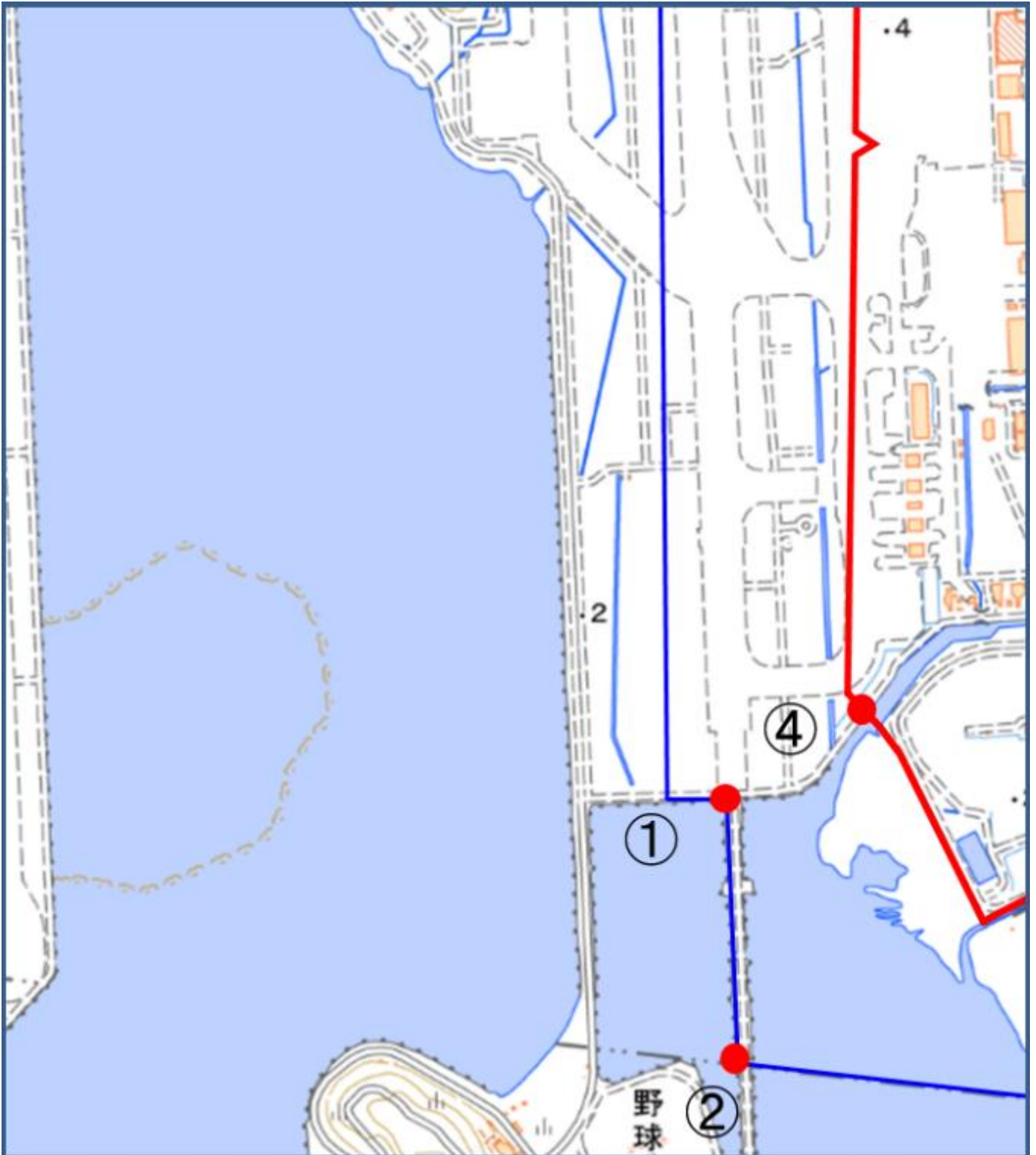
対象施設の区域



対象施設周辺地域



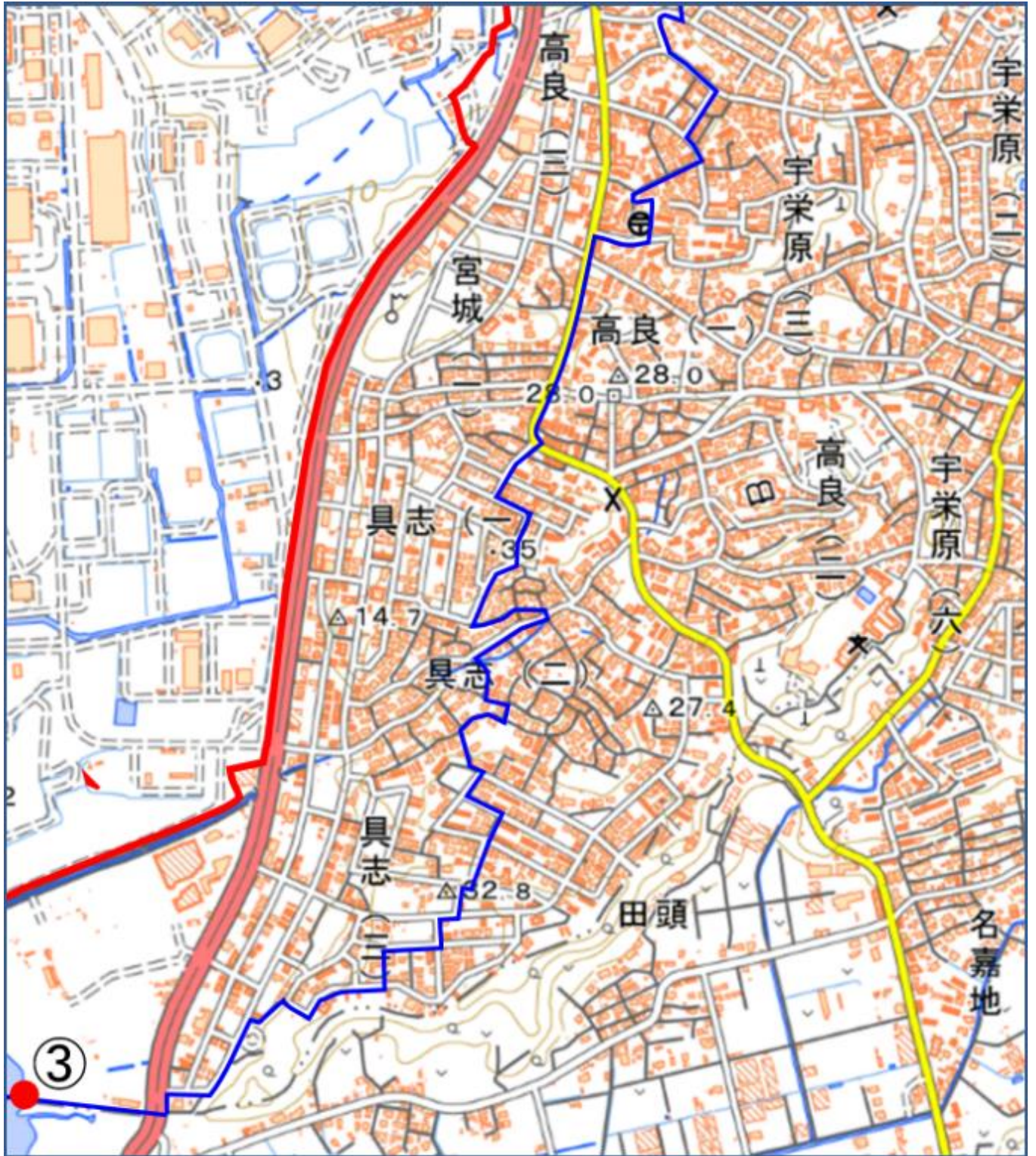
航空自衛隊那覇基地周辺地域 図③
(沖縄県那覇市字当間301番地)



対象施設の区域 ———— 赤線
対象施設周辺地域 ———— 青線

航空自衛隊那覇基地周辺地域 図④

(沖縄県那覇市字当間301番地)



対象施設の区域



対象施設周辺地域

